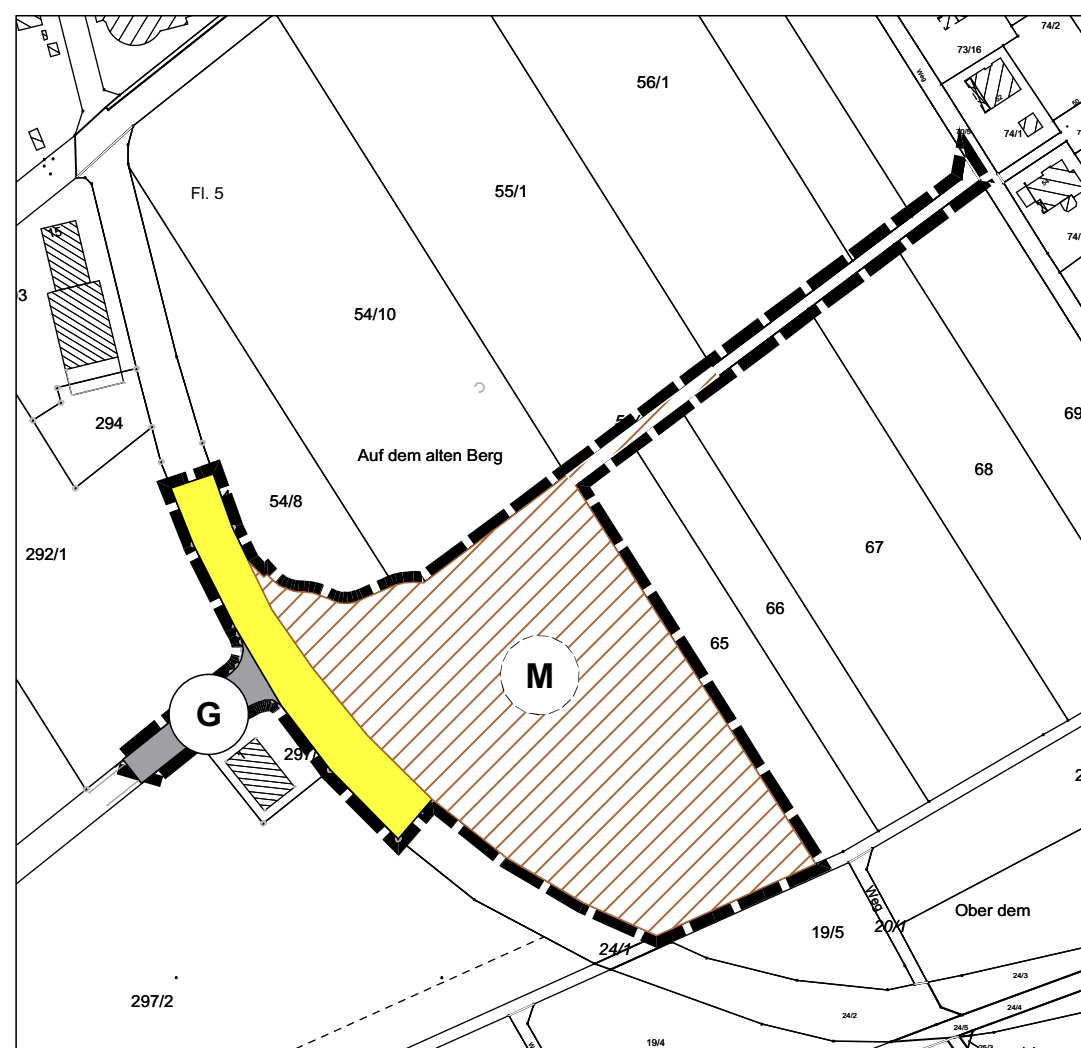




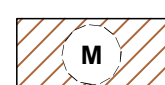
Marktflecken Merenberg

Änderung des wirksamen Flächennutzungsplanes zum Bebauungsplan „Auf dem alten Berg“



I. Darstellung alt

Bauflächen (§5 Abs. 2 Nr. 1 BauGB)



Mischbaufläche- Planung



Gewerbliche Bauflächen- Bestand

Flächen für den überörtl. Verkehr und die örtl. Hauptverkehrswege
(§ 5 Abs. 2 Nr. 3 BauGB)

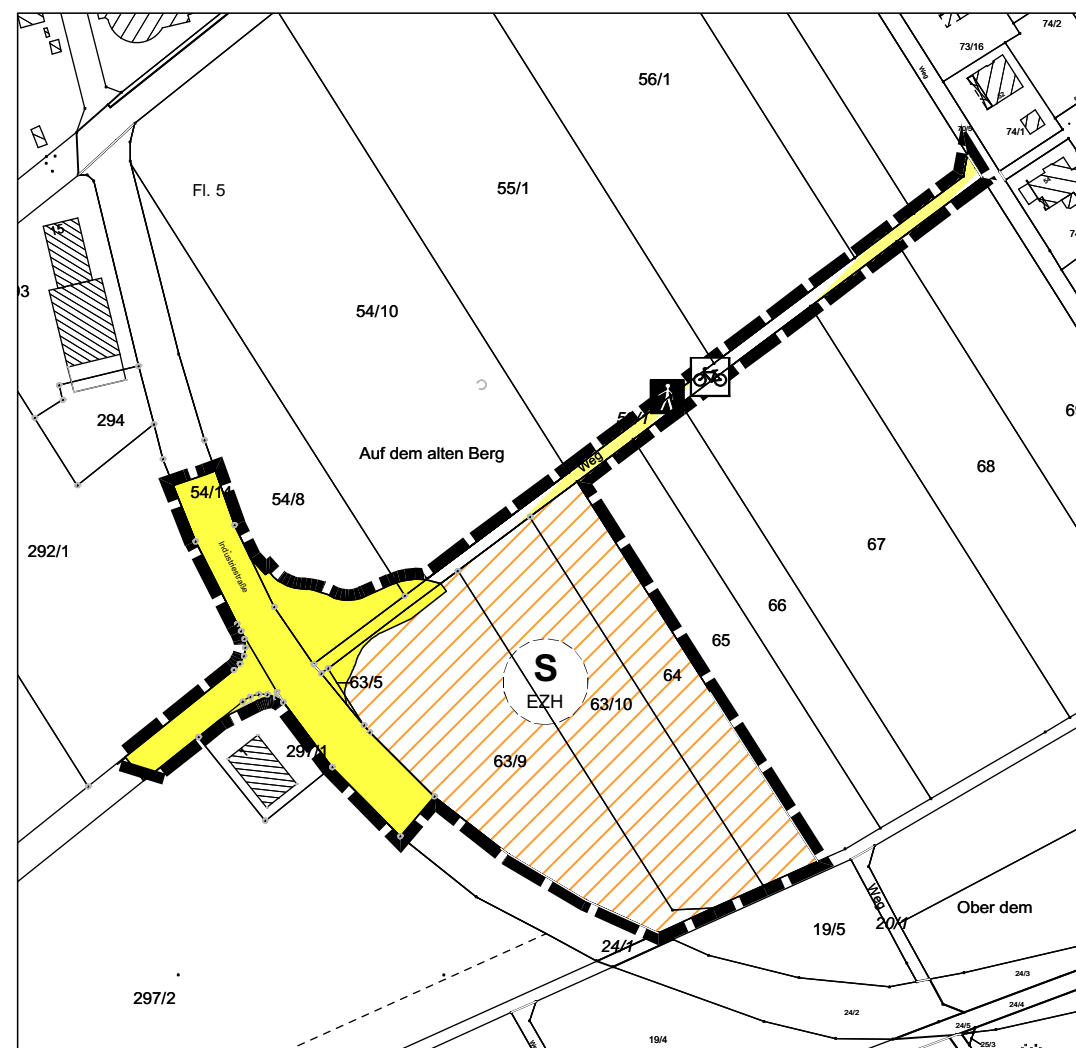


überörtl. und örtl. Hauptverkehrsstraße

Sonstige Planzeichen



Grenze des räumlichen Geltungsbereichs der Flächennutzungsplanänderung



II. Darstellung neu

Bauflächen (§ 5 Abs. 2 Nr. 1 BauGB)



Sonderbaufläche- Planung
Zweckbestimmung: großflächiger Einzelhandel

Flächen für den überörtl. Verkehr und die örtl. Hauptverkehrswege
(§ 5 Abs. 2 Nr. 3 BauGB)

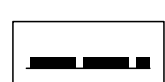


überörtl. und örtl. Hauptverkehrsstraße



Verkehrsfläche besonderer Zweckbestimmung Hier: Geh- und Radweg

Sonstige Planzeichen



Grenze des räumlichen Geltungsbereichs der Flächennutzungsplanänderung

Vermerke

1. Aufstellungsbeschluss nach §2(1) BauGB	3.5.2018
2. Bekanntmachung des Aufstellungsbeschlusses und der frühzeitigen Beteiligung	15.6.2018
3. Frühzeitige Beteiligung der Öffentlichkeit nach § 3(1) BauGB	18.6.-16.7.2018
4. Frühzeitige Beteiligung der Behörden und sonstigen Träger öffentlicher Belange nach § 4(1) BauGB	20.8.-20.9.2018
5. Beschluss zur Beteiligung der Öffentlichkeit	27.9.2018
6. Bekanntmachung der Auslegung nach §3(2) BauGB	28.9.2018
7. Öffentliche Auslegung nach § 3(2) BauGB	8.10.-8.11.2018
8. Beteiligung der Behörden nach § 4(2) BauGB	8.10.-8.11.2018
9. Feststellungsbeschluss gem. § 6 BauGB	15.11.2018

Siegel des Marktfleckens

Merenberg, den

Bürgermeister

Genehmigungsvermerk

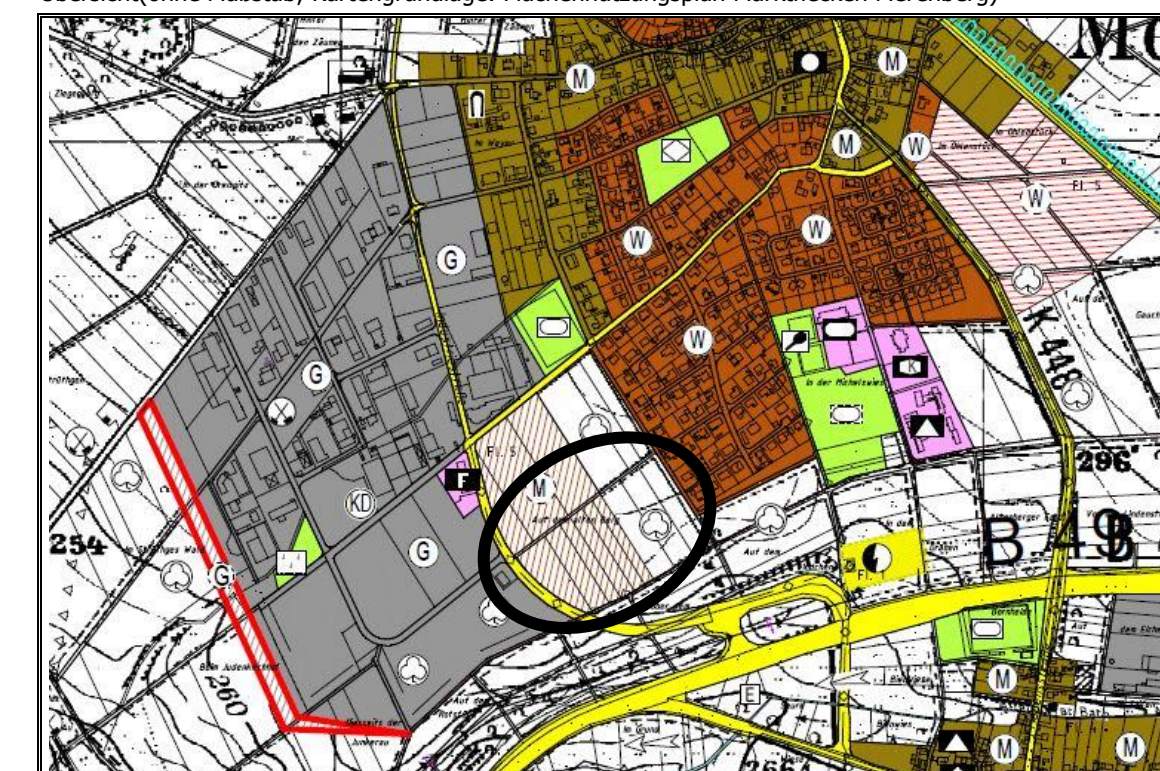
Bekanntmachung der Genehmigung

Siegel des Marktfleckens

Merenberg, den

Bürgermeister

Übersicht(ohne Maßstab; Kartengrundlage: Flächennutzungsplan Marktflecken Merenberg)



Marktflecken Merenberg
Änderung des wirksamen Flächennutzungsplanes
zum Bebauungsplan
„Auf dem alten Berg“
- Feststellung -

Datum: 11/2018
Bearbeiter.: H. Christophel
digit. erstellt: L. Wiemer
in: Vektorworks

Plangröße (in cm): 48 x 44
Maßstab(im Original): 1:2.500

PLANUNGSGRUPPE PROF. DR. V. SEIFERT
Regionalplanung * Stadtplanung * Landschaftsplanung
Breiter Weg 114
35440 Linden – Leihgestern

Tel.: 06403/9503-0 Fax: 06403/9503-30 e-Mail: lena.wiemer@seifert-plan.com

